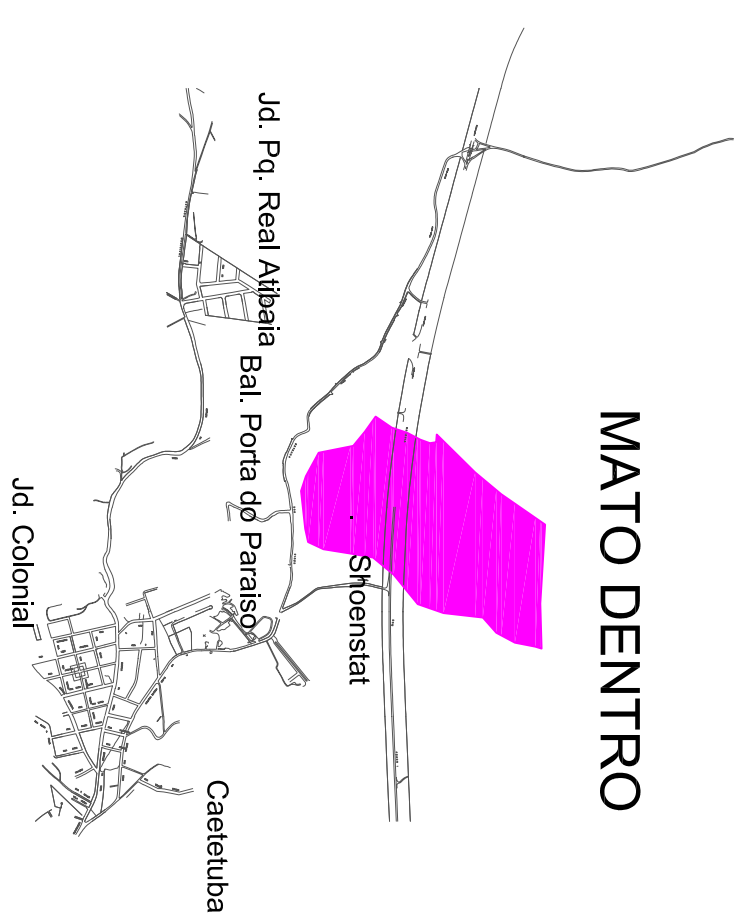


PONTE ALTA

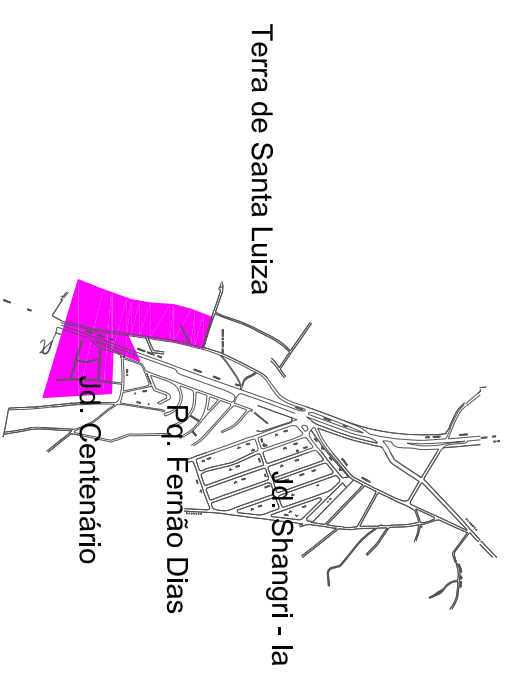


MATO DENTRO

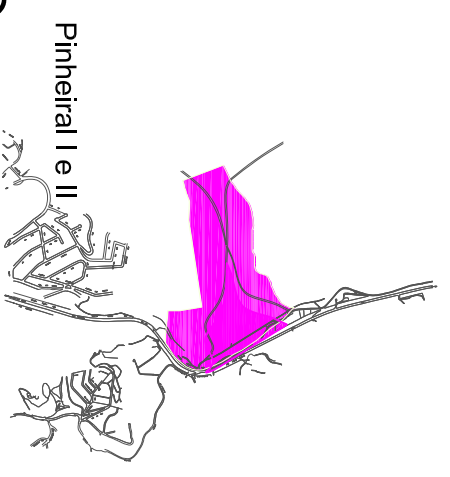
MATO DENTRO



BROGOTÁ / BOA VISTA




JD. CENTENÁRIO /
PQ. FERNÃO DIAS / ROSÁRIO



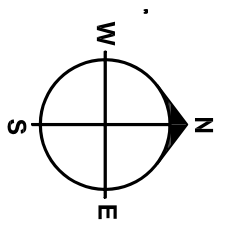
Pinheiral I e II

Ch. Valparaíso

Legenda

 urbanização compulsória

Escala Gráfica



PLANO DIRETOR 2006
Prefeitura da Estância de Atibaia/ SP
SECRETARIA DE URBANISMO E MEIO AMBIENTE

DELIMITAÇÕES FORMAIS

URBANIZAÇÃO
COMPULSÓRIA

PR - A.31.1