










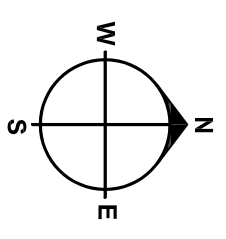
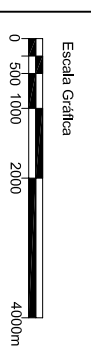


Legenda

-  limites municipais
-  vias urbanas e estradas municipais
-  áreas urbanas
-  centro historico
-  varzea do rio atibaia
-  serra do itapetinga
-  urbanização compulsória
-  edificação compulsória
-  direito de preempção
-  transferencia do direito de construir
-  operações urbanas consorciadas



PLANO DIRETOR 2006
 Prefeitura da Estância de Atibaia / SP
 SECRETARIA DE URBANISMO E MEIO AMBIENTE

PARTIDO URBANÍSTICO
 SUPORTE DE USO E OCUPAÇÃO DO SOLO E INSTRUMENTOS DE POLÍTICA URBANA

PR - A.20.7