







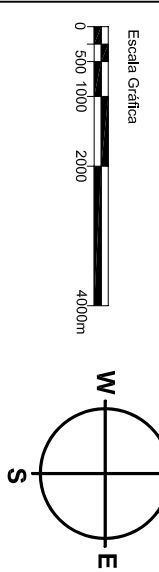


Legenda

-  perimetral urbana sul turístico / panorâmica e de delimitação da expansão preferencial ("park way") a desenvolver
-  estradas existentes selecionadas para interligações principais de unidades de assentamento e bairros (proposta)
-  vias urbanas principais e estradas de interligação com outros municípios
-  rodovias principais e secundárias
-  perímetro municipal
-  interseções viárias principais (estudo detalhado / complementação)
-  linhas atendidas pelo transporte coletivo
-  perimetral urbana sul turístico / panorâmica e de delimitação da expansão preferencial ("park way")



PLANO DIRETOR 2006
 Prefeitura da Estância de Atibaia/ SP
 SECRETARIA DE URBANISMO E MEIO AMBIENTE

PARTIDO URBANÍSTICO
SUPORTE DE INFRA -
ESTRUTURA - TRANSPORTES/
VIÁRIO

PR - A.20.4