

















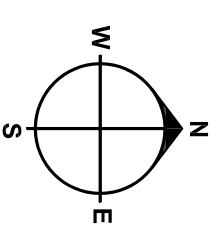
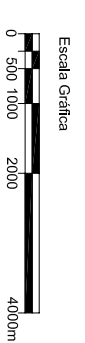


Legenda

-  RODOVIA I CLASSE
-  RODOVIA II CLASSE
-  RODOVIA III CLASSE
-  ARTERIAIS
-  COLETORAS
-  VIA ESPECIAL (PARKWAY) A DESENVOLVER
-  VIA ESPECIAL (PARKWAY) A ADAPTAR
-  INTERSEÇÕES PRINCIPAIS EXISTENTES
-  INTERSEÇÕES PRINCIPAIS A DESENVOLVER
-  TERMINAL RODOVIÁRIO INTERMUNICIPAL A DESENVOLVER
-  TERMINAL RODOVIÁRIO EXISTENTE A DESENVOLVER
-  TERMINAL RODOVIÁRIO EXISTENTE A CONVERTER
-  ÁREA AEROPORTO EXISTENTE A CONVERTER
-  NOVO AEROPORTO LOCALIZAÇÃO A DESENVOLVER
-  CIRCUITO HIDROVIÁRIO TURÍSTICO A DESENVOLVER
-  CIRCUITO FERROVIÁRIO TURÍSTICO A DESENVOLVER
-  ARRUMAMENTO
-  RIOS
-  LIMITES MUNICIPAIS



PLANO DIRETOR 2006
 Prefeitura da Estância de Atibaia/ SP
 SECRETARIA DE URBANISMO E MEIO AMBIENTE

SISTEMA VIARIO

PR - A. 18.3