





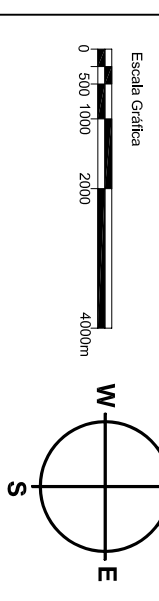


**Legenda**

-  limites municipais
-  vias urbanas e estradas municipais
-  setores censitários
-  0,00
-  >0,00 a <0,10
-  1,00 a <1,50



**PLANO DIRETOR 2006**  
 Prefeitura da Estância de Atibaia /SP  
 SECRETARIA DE URBANISMO E MEIO AMBIENTE

**COEFICIENTE DE APROVEITAMENTO-ÁREAS EXTERNAS À ÁREA URBANA PRINCIPAL**

**PR - A.16.09**