






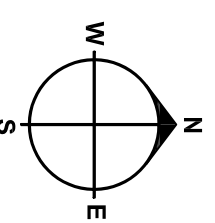
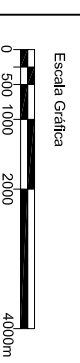


**Legenda**

-  limites municipais
-  vias urbanas e estradas municipais
-  setores censitários
-  0
-  >30 a 60
-  >60 a <100
-  100



**PLANO DIRETOR 2006**  
 Prefeitura da Estância de Atibaia /SP  
 SECRETARIA DE URBANISMO E MEIO AMBIENTE

**GRAUS DE OCIOSIDADE**  
**ÁREAS EXTERNAS À ÁREA**  
**URBANA PRINCIPAL**

**PR - A. 16.08**