







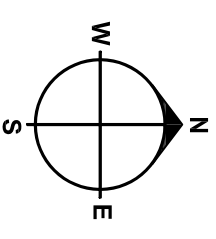
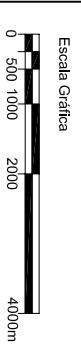


LEGENDA

-  LIMITES MUNICIPAIS
-  CORPO DA GUA
-  LIMITES ENTRE GRANDES BACIAS
-  PRINCIPAIS
-  LIMITES DE BACIAS E SUB-BACIAS
-  LIMITES ENTRE AS AREAS DE CONTRIBUIÇÃO DAS MARGENS DIREITA E ESQUERDA DO RIO ATIBAIA
-  LIMITE DE SUB-BACIAS
-  PRINCIPAIS AREAS DAS BACIAS DAS PEQUENAS VERTICES DRENANDO DIRETAMENTE NO RIO ATIBAIA



PLANO DIRETOR 2006
 Prefeitura da Estância de Atibaia/ SP
 SECRETARIA DE URBANISMO E MEIO AMBIENTE

HIDROGRAFIA

PR - A.04.2